

Градостроительный план земельного участка

№

Р Ф - 5 2 - 2 - 0 2 - 0 - 0 0 - 2 0 2 5 - А 1 1 1

Градостроительный план земельного участка подготовлен на основании обращения комитета имущественных отношений администрации городского округа город Арзамас Нижегородской области от 05.11.2025 вх. № Сл-149-04-995383/25.

(реквизиты заявления правообладателя земельного участка, иного лица в случае, предусмотренном частью 1.1 статьи 57.3 Градостроительного кодекса Российской Федерации, с указанием ф.и.о. заявителя – физического лица, либо реквизиты заявления и наименование заявителя – юридического лица о выдаче градостроительного плана земельного участка)

Местонахождение земельного участка

Нижегородская область,

(субъект Российской Федерации)

городской округ город Арзамас,

(муниципальный район или городской округ)

г. Арзамас, садоводство № 27, участок № 243

(поселение)

Описание границ земельного участка (образуемого земельного участка):

Обозначение (номер) характерной точки	Перечень координат характерных точек в системе координат, используемой для ведения Единого государственного реестра недвижимости	
	X	Y
1	424321.47	2206565.16
2	424341.38	2206558.99
3	424331.52	2206530.84
4	424312.72	2206536.89
1	424321.47	2206565.16

Кадастровый номер земельного участка 52:40:0402006:1

(при наличии) или в случае, предусмотренном частью 1.1 статьи 57.3 Градостроительного кодекса Российской Федерации, условный номер образуемого земельного участка на основании утвержденных проекта межевания территории и (или) схемы расположения земельного участка или земельных участков на кадастровом плане территории

Площадь земельного участка 600,0 кв.м.

Информация о расположенных в границах земельного участка объектах капитального строительства

На земельном участке объекты капитального строительства отсутствуют.

Информация о границах зоны планируемого размещения объекта капитального строительства в соответствии с утвержденным проектом планировки территории (при наличии) Проект планировки территории не утвержден.

Обозначение (номер) характерной точки	Перечень координат характерных точек в системе координат, используемой для ведения Единого государственного реестра недвижимости	
	X	Y
-	-	-

Реквизиты проекта планировки территории и (или) проекта межевания территории в случае, если земельный участок расположен в границах территории, в отношении которой утверждены проект планировки территории и (или) проект межевания территории
Проект планировки территории не утвержден.

(указывается в случае, если земельный участок расположен в границах территории, в отношении которой утверждены проект планировки территории и (или) проект межевания территории)

Информация о расположении земельного участка в границах территории, в отношении которой принято решение о комплексном развитии территории и (или) заключен договор о комплексном развитии территории

Решение о комплексном развитии территории не принято и (или) договор о комплексном развитии территории не заключен.

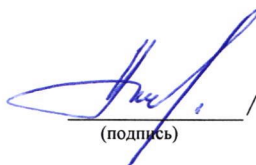
(указывается в случае, если земельный участок расположен в границах территории в отношении которой принято решение о комплексном развитии территории и (или) заключен договор о комплексном развитии территории)

Градостроительный план подготовлен

Руководитель комитета по архитектуре
и градостроительству администрации
городского округа город Арзамас
Нижегородской области

(должность уполномоченного лица, наименование органа)




(подпись)

А.Н.Столяренко/
(расшифровка подписи)

Дата выдачи

21.11.2025

(ДД.ММ.ГГГГ)

2. Информация о градостроительном регламенте либо требованиях к назначению, параметрам и размещению объекта капитального строительства на земельном участке, на который действие градостроительного регламента не распространяется или для которого градостроительный регламент не устанавливается

Земельный участок расположен в зоне, предназначенной для ведения садового хозяйства – СХ-1.

Установлен градостроительный регламент.

2.1. Реквизиты акта органа государственной власти субъекта Российской Федерации, органа местного самоуправления, содержащего градостроительный регламент либо реквизиты акта федерального органа государственной власти, органа государственной власти субъекта Российской Федерации, органа местного самоуправления, иной организации, определяющего, в соответствии с федеральными законами, порядок использования земельного участка, на который действие градостроительного регламента не распространяется или для которого градостроительный регламент не устанавливается

Градостроительный регламент земельного участка установлен в составе Правил землепользования и застройки городского округа город Арзамас Нижегородской области, утвержденных решением городской Думы городского округа город Арзамас Нижегородской области от 27.05.2021г. № 103, для зоны, предназначенной для ведения садового хозяйства – СХ-1.

2.2. Информация о видах разрешенного использования земельного участка

1	СХ-1. Зона, предназначенная для ведения садового хозяйства		
1.1	Основные виды разрешенного использования		
1.1.1	13.0*	Земельные участки общего назначения	Земельные участки, являющиеся имуществом общего пользования и предназначенные для общего использования правообладателями земельных участков, расположенных в границах территории ведения гражданами садоводства или огородничества для собственных нужд, и (или) для размещения объектов капитального строительства, относящихся к имуществу общего пользования
1.1.3	13.2*	Ведение садоводства	Осуществление отдыха и (или) выращивания гражданами для собственных нужд сельскохозяйственных культур; размещение для собственных нужд садового дома, жилого дома, указанного в описании вида разрешенного использования с кодом 2.1, хозяйственных построек и гаражей для собственных нужд
1.1.4	12.0*	Земельные участки (территории) общего пользования	Земельные участки общего пользования. Содержание данного вида разрешенного использования включает в себя содержание видов разрешенного использования с кодами 12.0.1 - 12.0.2
1.1.5	3.1	Коммунальное обслуживание	Размещение зданий и сооружений в целях обеспечения физических и юридических лиц коммунальными услугами. Содержание данного вида разрешенного использования включает в себя содержание видов разрешенного использования с кодами 3.1.1-3.1.2
1.2	Условно разрешенные виды использования		
1.2.1	1.5*	Садоводство	Осуществление хозяйственной деятельности, в том числе на сельскохозяйственных угодьях, связанной с выращиванием многолетних плодовых и ягодных культур, винограда и иных многолетних культур
1.2.3	5.0	Отдых (рекреация)	Обустройство мест для занятия спортом, физической культурой, пешими или верховыми прогулками, отдыха и туризма, наблюдения за природой, пикников, охоты, рыбалки и иной деятельности; создание и уход за городскими лесами, скверами, прудами, озерами, водохранилищами, пляжами, а также обустройство мест отдыха в них. Содержание данного вида разрешенного использования включает в себя содержание видов разрешенного использования с кодами 5.1 - 5.5
1.2.4	5.1	Спорт	Размещение зданий и сооружений для занятия спортом. Содержание данного вида разрешенного использования включает в себя содержание видов разрешенного использования с кодами 5.1.1 - 5.1.7
1.2.5	4.4	Магазины	Размещение объектов капитального строительства, предназначенных для продажи товаров, торговая площадь которых

			составляет до 5000 кв. м
1.2.6	3.7	Религиозное использование	Размещение зданий и сооружений религиозного использования. Содержание данного вида разрешенного использования включает в себя содержание видов разрешенного использования с кодами 3.7.1-3.7.2
1.2.7	6.8	Связь	Размещение объектов связи, радиовещания, телевидения, включая воздушные радиорелейные, надземные и подземные кабельные линии связи, линии радиофикации, антенные поля, усилительные пункты на кабельных линиях связи, инфраструктуру спутниковой связи и телерадиовещания, за исключением объектов связи, размещение которых предусмотрено содержанием видов разрешенного использования с кодами 3.1.1, 3.2.3
1.3	Вспомогательные виды разрешенного использования		
1.3.2	2.7.1	Хранение автотранспорта	Размещение отдельно стоящих и пристроенных гаражей, в том числе подземных, предназначенных для хранения автотранспорта, в том числе с разделением на машино-места, за исключением гаражей, размещение которых предусмотрено содержанием видов разрешенного использования с кодами 2.7.2, 4.9
1.3.3	4.9	Служебные гаражи	Размещение постоянных или временных гаражей, стоянок для хранения служебного автотранспорта, используемого в целях осуществления видов деятельности, предусмотренных видами разрешенного использования с кодами 3.0, 4.0, а также для стоянки и хранения транспортных средств общего пользования, в том числе в депо
1.3.4	9.3	Историко-культурная деятельность	Сохранение и изучение объектов культурного наследия народов Российской Федерации (памятников истории и культуры), в том числе: объектов археологического наследия, достопримечательных мест, мест бытования исторических промыслов, производств и ремесел, исторических поселений, недействующих военных и гражданских захоронений, объектов культурного наследия, хозяйственная деятельность, являющаяся историческим промыслом или ремеслом, а также хозяйственная деятельность, обеспечивающая познавательный туризм

2.3 Предельные (минимальные и (или) максимальные) размеры земельного участка и предельные параметры разрешенного строительства, реконструкции объекта капитального строительства, установленные градостроительным регламентом для территориальной зоны, в которой расположен земельный участок:

Предельные (минимальные и (или) максимальные) размеры земельных участков, в том числе их площадь			Минимальные отступы от границ земельного участка в целях определения мест допустимого размещения зданий, строений, сооружений, за пределами которых запрещено строительство зданий, строений, сооружений	Предельное количество этажей и (или) предельная высота зданий, строений, сооружений	Максимальный процент застройки в границах земельного участка, определяемый как отношение суммарной площади земельного участка, которая может быть застроена, ко всей площади земельного участка	Требования к архитектурным решениям объектов капитального строительства, расположенным в границах территории исторического поселения федерального или регионального значения	Иные показатели
1	2	3	4	5	6	7	8
Длина, м	Ширина, м	Площадь, м ² или га					

Без огра ниче ний	Без ограни чений	Минимальная – 300кв.м; максимальная - 2000 кв.м	3,0м	3 этажа	30%	-	-
----------------------------	------------------------	--	------	---------	-----	---	---

2.4. Требования к назначению, параметрам и размещению объекта капитального строительства на земельном участке, на который действие градостроительного регламента не распространяется или для которого градостроительный регламент не устанавливается (за исключением случая, предусмотренного пунктом 7.1 части 3 статьи 57.3 Градостроительного кодекса Российской Федерации):

Причины отнесения земельного участка к виду земельного участка, на который действие градостроительного регламента не распространяется или для которого градостроительный регламент не устанавливается	Реквизиты акта, регулирующего исполнение земельного участка	Требования к использованию земельного участка	Требования к параметрам объекта капитального строительства			Требования к размещению объектов капитального строительства	
			Предельное количество этажей и (или) предельная высота зданий, строений, сооружений	Максимальный процент застройки в границах земельного участка, определяемый как отношение суммарной площади земельного участка, которая может быть застроена, ко всей площади земельного участка	Иные требования к параметрам объекта капитального строительства	Минимальные отступы от границ земельного участка в целях определения мест допустимого размещения зданий, строений, сооружений, за пределами которых запрещено строительство зданий, строений, сооружений	Иные требования к размещению объектов капитального строительства
1	2	3	4	5	6	7	8

2.5. Предельные параметры разрешенного строительства, реконструкции объекта капитального строительства, установленные положением об особо охраняемых природных территориях, в случае выдачи градостроительного плана земельного участка в отношении земельного участка, расположенного в границах особо охраняемой природной территории:

Причины отнесения земельного участка к виду земельного участка для которого градостроительный регламент не устанавливается	Реквизиты Положения об особо охраняемой природной территории	Реквизиты утвержденной документации и по планировке территории	Зонирование особо охраняемой природной территории (да/нет)							
			Функциональная зона	Виды разрешенного использования земельного участка		Требования к параметрам объекта капитального строительства			Требования к размещению объектов капитального строительства	
				Основные виды разрешенного использования	Вспомогательные виды разрешенного использования	Предельное количество этажей и (или) предельная высота зданий, строений, сооружений	Максимальный процент застройки в границах земельного участка, определяемый как отношение суммарной площади земельного участка, которая может быть застроена, ко всей площади земельного участка	Иные требования к параметрам объекта капитального строительства	Минимальные отступы от границ земельного участка в целях определения мест допустимого размещения зданий, строений, сооружений, за пределами которых запрещено строительство зданий, строений, сооружений	Иные требования к размещению объектов капитального строительства
1	2	3	4	5	6	7	8	9	10	11
			Функциональная зона	Тоже	Тоже	Тоже	Тоже	Тоже	Тоже	Тоже
1	2	3	4	5	6	7	8	9	10	11

3. Информация о расположенных в границах земельного участка объектах капитального строительства и объектах культурного наследия

3.1. Объекты капитального строительства

№ соглас но черте жу градос троите льного плана	Назначение объекта капитального строительства	Кадастровый номер объекта капитального строительства	Технические характеристики			
			Эта жно сть	Высотность	Площадь общ.	Площадь застройки
1	2	3	4	5	6	7
	Не имеется					

3.2. Объекты, включенные в единый государственный реестр объектов культурного наследия (памятников истории и культуры) народов Российской Федерации

№ согласно чертежу градострои- тельного плана	Назначение объекта культурного наследия	Площадь общ.	Площадь застройки	Наименование органа государственной власти, принявшего решение о включении выявленного объекта культурного наследия в реестр, реквизиты этого решения	Регистрационны й номер в реестре	Дата постановки на учет
1	2	3	4	5	6	7
	Информация отсутствует					

4. Информация о расчетных показателях минимально допустимого уровня обеспеченности территории объектами коммунальной, транспортной, социальной инфраструктур и расчетных показателях максимально допустимого уровня территориальной доступности указанных объектов для населения в случае, если земельный участок расположен в границах территории, в отношении которой предусматривается осуществление деятельности по комплексному развитию территории:

Информация о расчетных показателях минимально допустимого уровня обеспеченности территории								
Объекты коммунальной инфраструктуры			Объекты транспортной инфраструктуры			Объекты социальной инфраструктуры		
Наименование вида объекта	Единица изме- рения	Расчет- ный пока- затель	Наименование вида объекта	Единица изме- рения	Расчет- ный пока- затель	Наименование вида объекта	Единица изме- рения	Расчет- ный пока- затель
1	2	3	4	5	6	7	8	9
Информация о расчетных показателях максимально допустимого уровня территориальной доступности								
Наименование вида объекта	Единица изме- рения	Расчет- ный пока- затель	Наименование вида объекта	Единица изме- рения	Расчет- ный пока- затель	Наименование вида объекта	Единица изме- рения	Расчет- ный пока- затель
1	2	3	4	5	6	7	8	9

5. Информация об ограничениях использования земельного участка, в том числе если земельный участок полностью или частично расположен в границах зон с особыми условиями использования территорий

Наименование ограничения (обременения)	Реквизиты акта, установившего соответствующие ограничения (обременения)	Земельный участок расположен в границах зоны с особыми условиями использования территории	Площадь, покрываемая зоной с особыми условиями использования территории, кв.м	Иная информация
Информация отсутствует				

6. Информация о границах зон с особыми условиями использования территорий, если земельный участок полностью или частично расположен в границах таких зон:

Наименование зоны с особыми условиями использования территории с указанием объекта, в отношении которого установлена такая зона	Перечень координат характерных точек в системе координат, используемой для ведения Единого государственного реестра недвижимости		
	Обозначение (номер) характерной точки	X	Y
1	2	3	4
Информация отсутствует			

7. Информация о границах зон действия публичных сервитутов

Информация отсутствует.

Обозначение (номер) характерной точки	Перечень координат характерных точек в системе координат, используемой для ведения Единого государственного реестра недвижимости	
	X	Y
-	-	-

8. Номер и (или) наименование элемента планировочной структуры, в границах которого расположен земельный участок

9. Информация о технических условиях подключения (технологического присоединения) объектов капитального строительства к сетям инженерно-технического обеспечения, определенных с учетом программ комплексного развития систем коммунальной инфраструктуры поселения, городского округа

Вид ресурса	Наименование органа, выдавшего ТУ	Запрос	Ответ на запрос	Максимальная нагрузка	Срок подключения	Срок действия ТУ

Водопровод и канализация	ООО «Арзамасский водоканал»	№ 1088 от 05.11.2025	02-25-2841 от 6.11.2025	-	-	-
Теплоснабжение	ООО «ОРК»	№ 1087 от 05.11.2025	№ 1852 от 06.11.2025	-	-	-
Газоснабжение	Филиал ООО «Газпром Газораспределение Нижний Новгород»	№ 1086 от 05.11.2025	№ 0202-11-344 от 12.11.2025	5 куб.м/час	-	-
Услуги связи	ПАО «Ростелеком»	№ 1085 от 05.11.2025	№ 01/05/170556/25 от 17.11.2025	-	-	-

10. Реквизиты нормативных правовых актов субъекта Российской Федерации, муниципальных правовых актов, устанавливающих требования к благоустройству территории

Правила благоустройства городского округа город Арзамас Нижегородской области, утверждённые Решением городской Думы городского округа город Арзамас Нижегородской области от 29.03.2019 № 31.

Решение Арзамасской городской Думы Нижегородской области от 28.04.2018 № 28 «Об утверждении местных нормативов градостроительного проектирования городского округа город Арзамас Нижегородской области» (в части обоснования расчетных показателей обеспеченности объекта автомобильными стоянками).

Решение Арзамасской городской Думы Нижегородской области от 27.03.2020 № 24 «Об утверждении изменений в местные нормативы градостроительного проектирования городского округа город Арзамас Нижегородской области, утвержденные решением Арзамасской городской Думы от 28.04.2018г. № 28».

Постановление Правительства Нижегородской области от 15.03.2023 № 207 «О внесении изменений в региональные нормативы градостроительного проектирования Нижегородской области, утвержденные постановлением Правительства Нижегородской области от 31 декабря 2015 г. № 921».

11. Информация о красных линиях: информация отсутствует.

Обозначение (номер) характерной точки	Перечень координат характерных точек в системе координат, используемой для ведения Единого государственного реестра недвижимости	
	X	Y
-	-	-

Приложение (в случае, указанном в части 3.1 статьи 57.3 Градостроительного кодекса Российской Федерации)

12. Информация о требованиях к архитектурно-градостроительному облику объекта капитального строительства: Требования к архитектурно-градостроительному облику объекта капитального строительства не установлены.

N	Требования к архитектурно-градостроительному облику объекта капитального строительства	Показатель
1	2	3
-	-	-

Приложение (в случае, указанном в части 3.1 статьи 57.3 Градостроительного кодекса Российской Федерации)



АДМИНИСТРАЦИЯ ГОРОДСКОГО ОКРУГА ГОРОД
АРЗАМАС НИЖЕГОРОДСКОЙ ОБЛАСТИ

**КОМИТЕТ ИМУЩЕСТВЕННЫХ ОТНОШЕНИЙ
АДМИНИСТРАЦИИ ГОРОДСКОГО ОКРУГА
ГОРОД АРЗАМАС НИЖЕГОРОДСКОЙ
ОБЛАСТИ**

607220, Нижегородская обл., г. Арзамас,
ул. Советская, 10
Тел/факс: (83147) 7-57-24
E-mail: arz-kio@arz.nobl.ru

05.11.2025 № Сл-149-04-995383/25

На № _____ от _____

О предоставлении информации

Комитет по архитектуре и
градостроительству
Руководителю
А.Н. Столяренко

Уважаемый Андрей Николаевич!


В соответствии с пп. 4 п.8 ст.39.11 Земельного кодекса Российской Федерации, в связи с проведением аукциона по продаже права аренды земельного участка прошу Вас подготовить градостроительный план земельного участка, с информацией о возможности подключения (технологического присоединения) объекта капитального строительства к сетям инженерно-технического обеспечения, предусмотренную законодательством Российской Федерации о градостроительной деятельности, направить в адрес комитета имущественных отношений заключение о возможности формирования и дальнейшего предоставления в аренду земельного участка:

- с кадастровым номером 52:40:0402006:2, по адресу: Нижегородская область, г.Арзамас, садоводство №27, участок №242, разрешенное использования - для ведения садоводства.

- с кадастровым номером 52:40:0402006:1, по адресу: Нижегородская область, г.Арзамас, садоводство №27, участок №243, разрешенное использования - для ведения садоводства.

- с кадастровым номером 52:40:0402006:7, по адресу: Нижегородская область, г.Арзамас, садоводство №27, участок №203, разрешенное использования - для ведения садоводства.

Председатель комитета



Т.В. Вершинина



Филиал публично-правовой компании "Роскадастр" по Нижегородской области
полное наименование органа регистрации прав
Выписка из Единого государственного реестра недвижимости об объекте недвижимости

Сведения о характеристиках объекта недвижимости


На основании запроса от 06.11.2025, поступившего на рассмотрение 06.11.2025, сообщаем, что согласно записям Единого государственного реестра недвижимости:

Раздел 1 Лист 1


Земельный участок			
вид объекта недвижимости			
Лист № 1 раздела 1	Всего листов раздела 1: 3	Всего разделов: 5	Всего листов выписки: 8
06.11.2025г. № КУВИ-001/2025-203094659			
Кадастровый номер:	52:40:0402006:1		
Номер кадастрового квартала:	52:40:0402006		
Дата присвоения кадастрового номера:	07.05.2002		
Ранее присвоенный государственный учетный номер:	данные отсутствуют		
Местоположение:	обл. Нижегородская, г. Арзамас., садоводство № 27, участок № 243		
Площадь:	600 +/- 17		
Кадастровая стоимость, руб.:	194952		
Кадастровые номера расположенных в пределах земельного участка объектов недвижимости:	данные отсутствуют		
Кадастровые номера объектов недвижимости, из которых образован объект недвижимости:	данные отсутствуют		
Кадастровые номера образованных объектов недвижимости:	данные отсутствуют		
Категория земель:	Земли населенных пунктов		
Виды разрешенного использования:	Для ведения садоводства		
Сведения о кадастровом инженере:	данные отсутствуют		
Сведения о лесах, водных объектах и об иных природных объектах, расположенных в пределах земельного участка:	данные отсутствуют		
Сведения о том, что земельный участок полностью расположен в границах зоны с особыми условиями использования территории, территории объекта культурного наследия, публичного сервитута:	данные отсутствуют		
Сведения о том, что земельный участок расположен в границах особой экономической зоны, территории опережающего развития, зоны территориального развития в Российской Федерации, игровой зоны:	данные отсутствуют		

полное наименование должности		ДОКУМЕНТ ПОДПИСАН	
		ЭЛЕКТРОННОЙ ПОДПИСЬЮ	
	Сертификат: 0091A AF5A599507BC7E6D39D2DFA052F9A Владелец: ФЕДЕРАЛЬНАЯ СЛУЖБА ГОСУДАРСТВЕННОЙ РЕГИСТРАЦИИ, КАДАСТРА И КАРТОГРАФИИ Действителен: с 16.09.2025 по 10.12.2026		инициалы, фамилия

Земельный участок			
вид объекта недвижимости			
Лист № 2 раздела 1	Всего листов раздела 1: 3	Всего разделов: 5	Всего листов выписки: 8
06.11.2025г. № КУВИ-001/2025-203094659			
Кадастровый номер:		52:40:0402006:1	
Сведения о том, что земельный участок расположен в границах особо охраняемой природной территории, Байкальской природной территории и ее экологических зон, лесопарковом зеленом поясе, охотничьего угодья, лесничества:		данные отсутствуют	
Сведения о расположении земельного участка и (или) расположенного на нем объекта недвижимости в границах территории, в отношении которой принято решение о резервировании земель для государственных или муниципальных нужд:		данные отсутствуют	
Сведения о результатах проведения государственного земельного надзора:		данные отсутствуют	
Сведения о расположении земельного участка в границах территории, в отношении которой утвержден проект межевания территории:		данные отсутствуют	
Условный номер земельного участка:		данные отсутствуют	
Сведения о принятии акта и (или) заключении договора, предусматривающих предоставление в соответствии с земельным законодательством исполнительным органом государственным органом власти или органом местного самоуправления, находящегося в государственной или муниципальной собственности земельного участка для строительства наемного дома социального использования или наемного дома коммерческого использования:		данные отсутствуют	
Сведения о том, что земельный участок или земельные участки образованы на основании решения об изъятии земельного участка и (или) расположенного на нем объекта недвижимости для государственных или муниципальных нужд:		данные отсутствуют	
Сведения о том, что земельный участок образован из земель или земельного участка, государственная собственность на которые не разграничена:		данные отсутствуют	
Сведения о наличии земельного спора о местоположении границ земельных участков:		данные отсутствуют	
Статус записи об объекте недвижимости:		Сведения об объекте недвижимости имеют статус "актуальные, ранее учтенные"	
Особые отметки:		Сведения, необходимые для заполнения раздела: 4 - Сведения о частях земельного участка, отсутствуют.	

полное наименование должности		ДОКУМЕНТ ПОДПИСАН	
		ЭЛЕКТРОННОЙ ПОДПИСЬЮ	
	Сертификат: 0091AAF5A599507BC7E6D39D2DFA052F9A Владелец: ФЕДЕРАЛЬНАЯ СЛУЖБА ГОСУДАРСТВЕННОЙ РЕГИСТРАЦИИ, КАДАСТРА И КАРТОГРАФИИ Действителен: с 16.09.2025 по 10.12.2026		
			инициалы, фамилия


Земельный участок			
вид объекта недвижимости			
Лист № 3 раздела 1	Всего листов раздела 1: 3	Всего разделов: 5	Всего листов выписки: 8
06.11.2025г. № КУВИ-001/2025-203094659			
Кадастровый номер:		52:40:0402006:1	
Получатель выписки:		Царьков Николай Романович, действующий(ая) на основании документа "" АДМИНИСТРАЦИЯ ГОРОДСКОГО ОКРУГА ГОРОД АРЗАМАС НИЖЕГОРОДСКОЙ ОБЛАСТИ	

полное наименование должности	 ДОКУМЕНТ ПОДПИСАН ЭЛЕКТРОННОЙ ПОДПИСЬЮ Сертификат: 0091AAF5A599507BC7E6D39D2DFA052F9A Владелец: ФЕДЕРАЛЬНАЯ СЛУЖБА ГОСУДАРСТВЕННОЙ РЕГИСТРАЦИИ, КАДАСТРА И КАРТОГРАФИИ Действителен: с 16.09.2025 по 10.12.2026	инициалы, фамилия


Выписка из Единого государственного реестра недвижимости об объекте недвижимости
Сведения о зарегистрированных правах

Раздел 2 Лист 4

Земельный участок			
вид объекта недвижимости			
Лист № 1 раздела 2		Всего листов раздела 2: 2	
		Всего разделов: 5	
		Всего листов выписки: 8	
06.11.2025г. № КУВИ-001/2025-203094659			
Кадастровый номер:		52:40:0402006:1	
1	Правообладатель (правообладатели):	1.1	Муниципальное образование - городской округ город Арзамас Нижегородской области
	Сведения о возможности предоставления третьим лицам персональных данных физического лица:	1.1.1	данные отсутствуют
2	Вид, номер, дата и время государственной регистрации права:	2.1	Собственность 52:40:0402006:1-52/102/2018-2 20.08.2018 11:25:16
3	Сведения об осуществлении государственной регистрации сделки, права без необходимого в силу закона согласия третьего лица, органа:	3.1	данные отсутствуют
4	Ограничение прав и обременение объекта недвижимости:	не зарегистрировано	
5	Договоры участия в долевом строительстве:	не зарегистрировано	
6	Заявленные в судебном порядке права требования:	данные отсутствуют	
7	Сведения о возможности предоставления третьим лицам персональных данных физического лица	данные отсутствуют	
8	Сведения о возражении в отношении зарегистрированного права:	данные отсутствуют	
9	Сведения о наличии решения об изъятии объекта недвижимости для государственных и муниципальных нужд:	данные отсутствуют	
10	Сведения о невозможности государственной регистрации без личного участия правообладателя или его законного представителя:	данные отсутствуют	
11	Правопритязания и сведения о наличии поступивших, но не рассмотренных заявлений о проведении государственной регистрации права (перехода, прекращения права), ограничения права или обременения объекта недвижимости, сделки в отношении объекта недвижимости:	отсутствуют	

полное наименование должности	 ДОКУМЕНТ ПОДПИСАН ЭЛЕКТРОННОЙ ПОДПИСЬЮ Сертификат: 0091AAF5A599507BC7E6D39D2DFA052F9A Владелец: ФЕДЕРАЛЬНАЯ СЛУЖБА ГОСУДАРСТВЕННОЙ РЕГИСТРАЦИИ, КАДАСТРА И КАРТОГРАФИИ Действителен: с 16.09.2025 по 10.12.2026	инициалы, фамилия

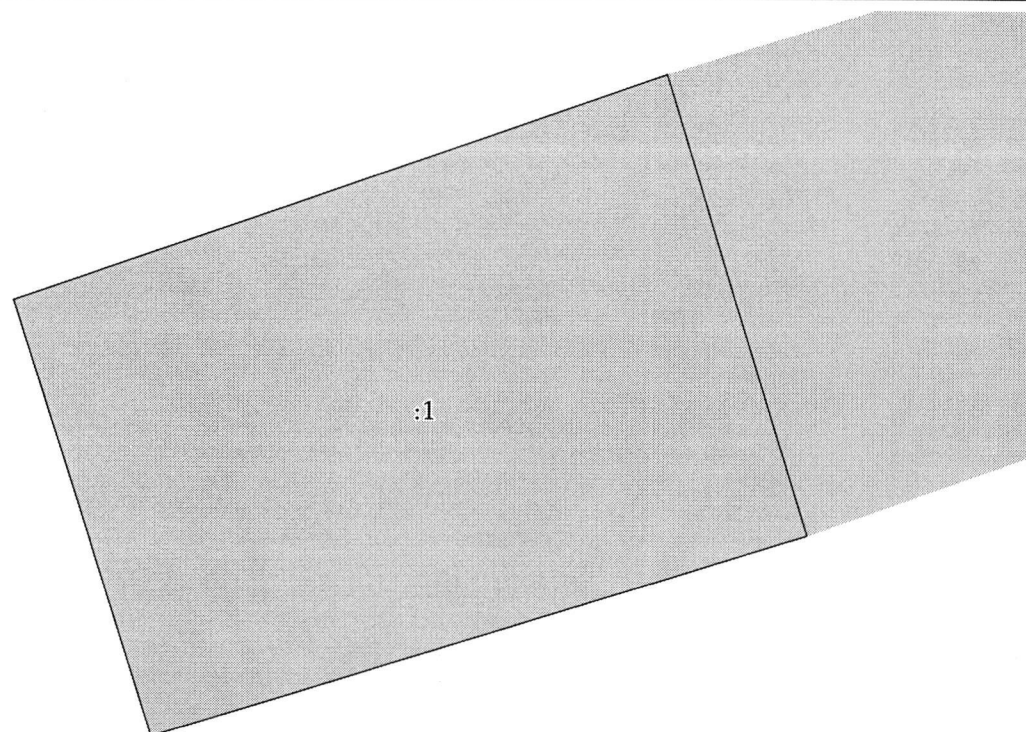
Земельный участок			
вид объекта недвижимости			
Лист № 2 раздела 2	Всего листов раздела 2: 2	Всего разделов: 5	Всего листов выписки: 8
06.11.2025г. № КУВИ-001/2025-203094659			
Кадастровый номер:		52:40:0402006:1	
11	Сведения о невозможности государственной регистрации перехода, прекращения, ограничения права на земельный участок из земель сельскохозяйственного назначения:	данные отсутствуют	

полное наименование должности	 ДОКУМЕНТ ПОДПИСАН ЭЛЕКТРОННОЙ ПОДПИСЬЮ Сертификат: 0091AAF5A599507BC7E6D39D2DFA052F9A Владелец: ФЕДЕРАЛЬНАЯ СЛУЖБА ГОСУДАРСТВЕННОЙ РЕГИСТРАЦИИ, КАДАСТРА И КАРТОГРАФИИ Действителен: с 16.09.2025 по 10.12.2026	инициалы, фамилия

Выписка из Единого государственного реестра недвижимости об объекте недвижимости
Описание местоположения земельного участка


Земельный участок			
вид объекта недвижимости			
Лист № 1 раздела 3	Всего листов раздела 3: 1	Всего разделов: 5	Всего листов выписки: 8
06.11.2025г. № КУВИ-001/2025-203094659			
Кадастровый номер:		52:40:0402006:1	

План (чертеж, схема) земельного участка



Масштаб 1:300


Условные обозначения:

полное наименование должности	 ДОКУМЕНТ ПОДПИСАН ЭЛЕКТРОННОЙ ПОДПИСЬЮ Сертификат: 0091AAAF5A599507BC7E6D39D2DFA052F9A Владелец: ФЕДЕРАЛЬНАЯ СЛУЖБА ГОСУДАРСТВЕННОЙ РЕГИСТРАЦИИ, КАДАСТРА И КАРТОГРАФИИ Действителен: с 16.09.2025 по 10.12.2026	инициалы, фамилия

Выписка из Единого государственного реестра недвижимости об объекте недвижимости
Описание местоположения земельного участка

Земельный участок			
вид объекта недвижимости			
Лист № 1 раздела 3.1	Всего листов раздела 3.1: 1	Всего разделов: 5	Всего листов выписки: 8
06.11.2025г. № КУВИ-001/2025-203094659			
Кадастровый номер:		52:40:0402006:1	


Описание местоположения границ земельного участка							
№ п/п	Номер точки		Дирекционный угол	Горизонтальное проложение, м	Описание закрепления на местности	Кадастровые номера смежных участков	Сведения об адресах правообладателей смежных земельных участков
	начальная	конечная					
1	2	3	4	5	6	7	8
1	1.1.1	1.1.2	252°48.1`	29.59	данные отсутствуют	данные отсутствуют	данные отсутствуют
2	1.1.2	1.1.3	342°9.7`	19.75	данные отсутствуют	данные отсутствуют	данные отсутствуют
3	1.1.3	1.1.4	70°41.8`	29.83	данные отсутствуют	данные отсутствуют	данные отсутствуют
4	1.1.4	1.1.1	162°46.9`	20.84	данные отсутствуют	52:40:0402006:2	данные отсутствуют

полное наименование должности	<div><div>ДОКУМЕНТ ПОДПИСАН ЭЛЕКТРОННОЙ ПОДПИСЬЮ</div><div>Сертификат: 0091AAAF5A599507BC7E6D39D2DFA052F9A</div><div>Владелец: ФЕДЕРАЛЬНАЯ СЛУЖБА ГОСУДАРСТВЕННОЙ РЕГИСТРАЦИИ, КАДАСТРА И КАРТОГРАФИИ</div><div>Действителен: с 16.09.2025 по 10.12.2026</div></div>	инициалы, фамилия

Выписка из Единого государственного реестра недвижимости об объекте недвижимости
Описание местоположения земельного участка

Земельный участок			
вид объекта недвижимости			
Лист № 1 раздела 3.2	Всего листов раздела 3.2: 1	Всего разделов: 5	Всего листов выписки: 8
06.11.2025г. № КУВИ-001/2025-203094659			
Кадастровый номер:		52:40:0402006:1	

Сведения о характерных точках границы земельного участка				
Система координат ГСК 52, зона 2				
Номер точки	Координаты, м		Описание закрепления на местности	Средняя квадратичная погрешность определения координат характерных точек границ земельного участка, м
	X	Y		
1	2	3	4	5
1	424321.47	2206565.16	-	-
2	424341.38	2206558.99	-	-
3	424331.52	2206530.84	-	-
4	424312.72	2206536.89	-	-
1	424321.47	2206565.16	-	-

полное наименование должности	 ДОКУМЕНТ ПОДПИСАН ЭЛЕКТРОННОЙ ПОДПИСЬЮ Сертификат: 0091AAF5A599507BC7E6D39D2DFA052F9A Владелец: ФЕДЕРАЛЬНАЯ СЛУЖБА ГОСУДАРСТВЕННОЙ РЕГИСТРАЦИИ, КАДАСТРА И КАРТОГРАФИИ Действителен: с 16.09.2025 по 10.12.2026	инициалы, фамилия



ООО «Арзамасский Водоканал»
РОССИЯ, 607220, Арзамас
Очистные сооружения тер., стр. 1А
тел.: +7 (83147) 63282
факс.: +7 (83147) 61713
email: info@vodokanal-arz.ru

« 6 » 11 2025 г. № 22-25-2184-1

на исходящий

« » 202 г. №

Руководителю комитета по
архитектуре и
градостроительству
г.о.г. Арзамас Нижегородской
области

Столяренко А.Н.

607220 г. Арзамас, ул. Станционная,
д.28А.

Ответ на запрос

Уважаемый Андрей Николаевич!

На Ваш запрос исх. № 1088 от 05.11.2025г ООО «Арзамасский водоканал» сообщает следующее:

Техническая возможность подключения (технологического присоединения) объекта капитального строительства к сетям инженерно-технического обеспечения водоснабжения по адресу: Нижегородская область, город Арзамас, Садоводство № 27, участок 243 с кадастровым номером 52:40:0402006:1 имеется.

Точка присоединения к инженерно-техническим сетям будет определена, после предоставления расчета баланса водопотребления.

Плата за подключение установлена решением региональной службой по тарифам Нижегородской области № 44/36 от 02.11.2023г.

Самотечная канализация отсутствует.

Главный инженер
ООО «Арзамасский водоканал»

Ефремов. В.В.

Исполнитель: Глотова А.А.

тел.: 6-32-82

**ОБЩЕСТВО С ОГРАНИЧЕННОЙ ОТВЕТСТВЕННОСТЬЮ
«ОБЪЕДИНЕННАЯ РЕСУРСОСНАБЖАЮЩАЯ КОМПАНИЯ»**

ООО «ОРК»
Почтовый адрес: 607220, Нижегородская область,
г. Арзамас, ул. Севастопольская, 4
Юридический адрес: 603074, г. Нижний
Новгород, ул. Народная, 46, офис 011
Тел./Факс (831) 282-62-40
E-mail: atrium@atriumnn.ru

ИНН 5259120135
КПП 525901001
ОГРН 1155259004548
Банк: ФИЛИАЛ "ЦЕНТРАЛЬНЫЙ"
БАНКА ВТБ (ПАО) в г. Москве
р/сч. № 40702810330240000073
к/сч. № 30101810145250000411
БИК 044525411

06.11.2025 № 1852
На № 1087 от 05.11.2025

Руководителю комитета по архитектуре
и градостроительству администрации г.
Арзамаса
А.Н. Столяренко

О технической возможности подключения

Уважаемый Андрей Николаевич!

В ответ на запрос о возможности подключения (технологического присоединения) к сетям теплоснабжения ООО «ОРК» земельного участка для строительства индивидуального дома, расположенного по адресу: обл. Нижегородская, г. Арзамас, садоводство № 27, участок № 243 (кад. № 52:40:0402006:1), сообщая следующее:

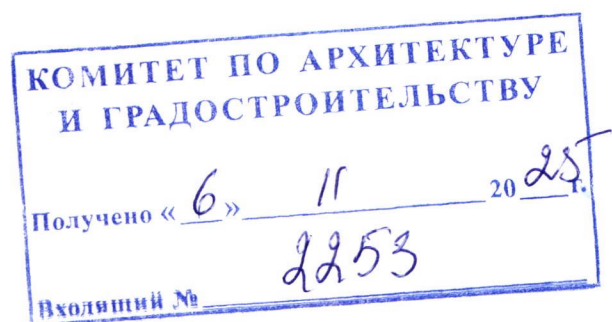
Указанный земельный участок расположен вне границ радиуса эффективного теплоснабжения, техническая возможность для подключения к сетям теплоснабжения ООО «ОРК» отсутствует ввиду удаленности до ближайшей точки присоединения.

С уважением,
Директор ООО «ОРК»



Пивоваров В.Ю.


Исп. Хен И.А.





Публичное акционерное общество «Ростелеком»

ул. Гончарная, д. 30, стр. 1
г. Москва, Россия, 115172
тел.: +7 (499) 999-80-22, +7 (499) 999-82-83
факс: +7 (499) 999-82-22
e-mail: rostelecom@rt.ru, web: www.rt.ru



Пер. № 01/05/170556/25
от 17.11.2025

**Руководителю комитета по архитектуре
и градостроительству Администрации
городского округа город Арзамас
Нижегородской области**

А.Н. Столяренко

№ _____

На № 1085 от 05.11.2025

В соответствии с Вашим запросом № 1085 от 05.11.2025 ПАО «Ростелеком» сообщает, что подключение (технологическое присоединение) объекта капитального строительства на земельном участке с кадастровым номером: 52:40:0402006:1, расположенного по адресу: Нижегородская область, г. Арзамас, садоводство N 27, участок N 243 к сети электросвязи ПАО «Ростелеком» может быть произведено в точке подключения: существующий узел доступа ПАО «Ростелеком» в Нижегородской обл., Арзамас г., мкр. 12-й, 4.

Для подключения к сетям связи и получения услуг ПАО «Ростелеком» необходим запрос правообладателя земельного участка на выдачу Технических условий на подключение или заявка о заключении договора о подключении в порядке, определенном действующим законодательством. Необходимость строительства линии связи от земельного участка до точки подключения определяется при выдаче Технических условий подключения на основании представленных заявителем документов и сведений.

Срок действия технических условий составляет 3 года (при комплексном развитии территории 5 лет) со дня выдачи технических условий. В случае, если в течении 1 года (при комплексном развитии территории – 3 лет) со дня выдачи технических условий заявителем не будет подана заявка о подключении, срок действия технических условий прекращается. Технические условия выдаются в целях заключения договора о подключении (технологическом присоединении) и являются обязательным приложением к договору о подключении.

Максимальная нагрузка в возможных точках подключения, срок подключения определяется договором о подключении («Правила подключения (технологического присоединения) объектов капитального строительства к сетям электросвязи», утвержденные постановлением Правительства РФ от 01.07.2022 № 1196).

Для получения Технических условий на подключение к сетям связи ПАО «Ростелеком» заказчику необходимо направить запрос на электронный адрес: pp-director@volga.rt.ru.

**Старший эксперт направления технических
условий и экспертизы проектов на магистральных,
зоновых и местных сетях Волга, Урал
Управления технических условий и экспертизы
проектов на магистральных, зоновых и местных сетях
Центра технического учета**

А.В. Старцев

Сиднева Н.Ю.
8(843) 239-55-85
Natalia.Sidneva@volga.rt.ru



**ДОКУМЕНТ ПОДПИСАН
ЭЛЕКТРОННОЙ ПОДПИСЬЮ**

Ростелеком

Сертификат 19147400CDB245B34249314AC0F04DFB
Владелец Старцев Андрей Владимирович
Действителен с 28.04.2025 по 28.07.2026



Общество с ограниченной ответственностью

«Газпром газораспределение

Нижний Новгород»

(ООО «Газпром газораспределение

Нижний Новгород»)

Филиал в г. Арзамасе

Руководителю Комитету по Архитектуре
и градостроительству Администрации
г.о.г.Арзамас Нижегородской области
А.Н. Столяренко

ул. Севастопольская, д. 27, г. Арзамас,
Нижегородская область, Российская Федерация, 607220
тел.: +7 (83147) 9-55-85, факс: +7 (83147) 9-51-73
e-mail: arz_sekr@oblgaz.nnov.ru

ОКПО 48258653, ОГРН 1235200003026, ИНН 5262390050, КПП 524343001

12.11.2025 № 0202-11-344

на №- от

Уважаемый Андрей Николаевич!

В ответ на Ваш запрос от 05.11.2025 № 1086 ООО "Газпром газораспределение Нижний Новгород" сообщает следующее.

Техническая возможность подключения к сети газораспределения планируемого к строительству объекта капитального строительства по адресу: Нижегородская область, г.Арзамас, Садоводство №27, участок №243 на земельном участке с кадастровым номером 52:40:0402006:1, виды разрешенного использования - "Для ведения садоводства", с планируемым расходом газа не более 5 м3/час, имеется.

Для заключения договора о подключении (технологическом присоединении) объекта капитального строительства и газоиспользующего оборудования к сети газораспределения необходимо предоставить заявку о подключении с приложением документов в соответствии с требованиями Правил подключения (технологического присоединения) газоиспользующего оборудования и объектов капитального строительства к сетям газораспределения, утвержденных постановлением Правительства РФ от 13.09.2021 № 1547 в ООО «Дзержинскгоргаз».

Главный инженер –
Заместитель директора филиала

В.В. Филимонов

Исп. Щипачева А.А.
8(83147)9-59-29